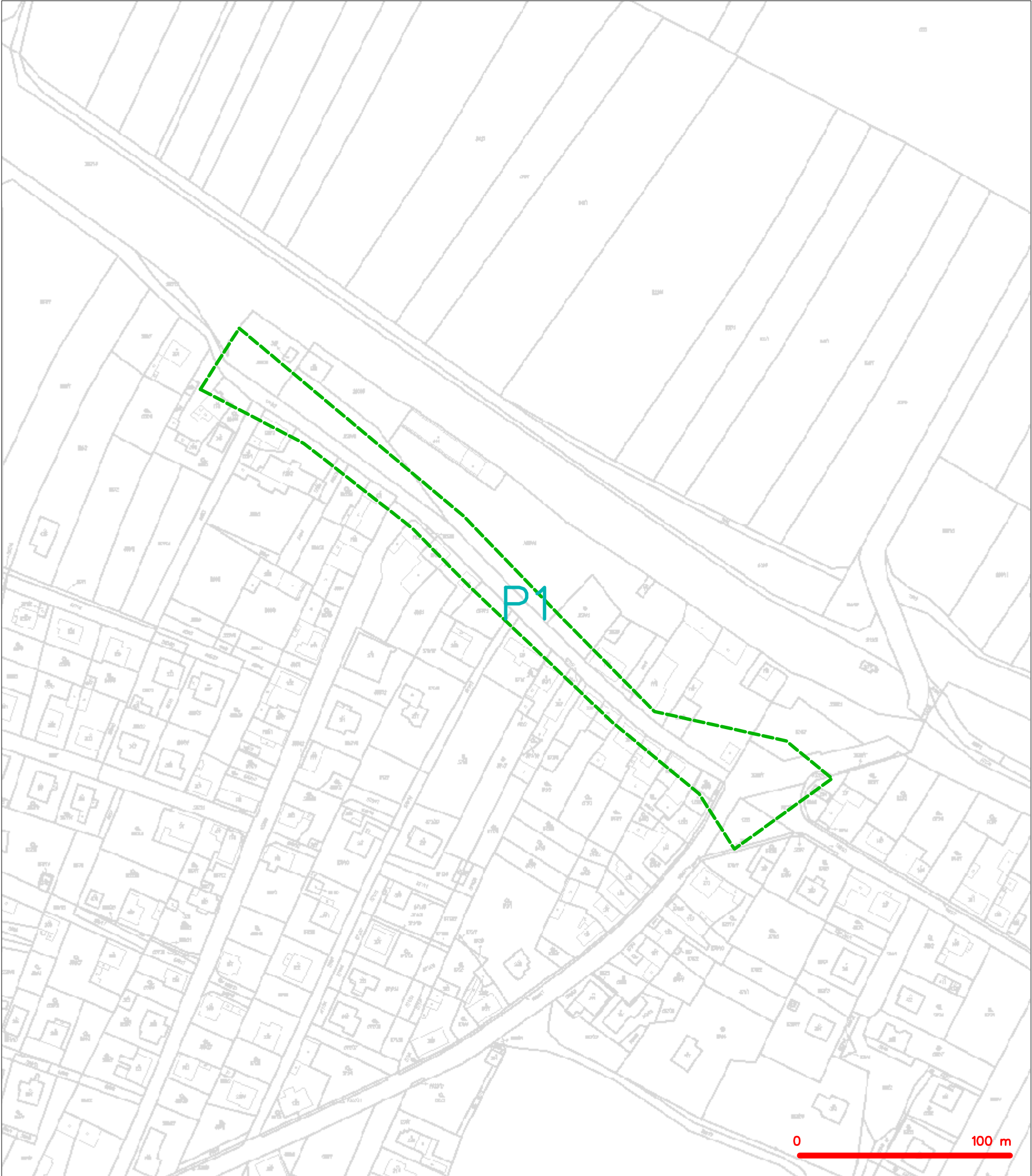


SITUAČNÍ VÝKRES - ZÁJMOVÉ ÚZEMÍ



LEGENDA
----- hranice zájmového území k vyjádření


CETIN a.s.
Českomoravská 2510/19, Libeň
190 00 Praha 9
DIČ: CZ04084063
102

The figure is a topographic map of a study area, overlaid with a 3x2 grid of sampling points. The points are labeled as follows:

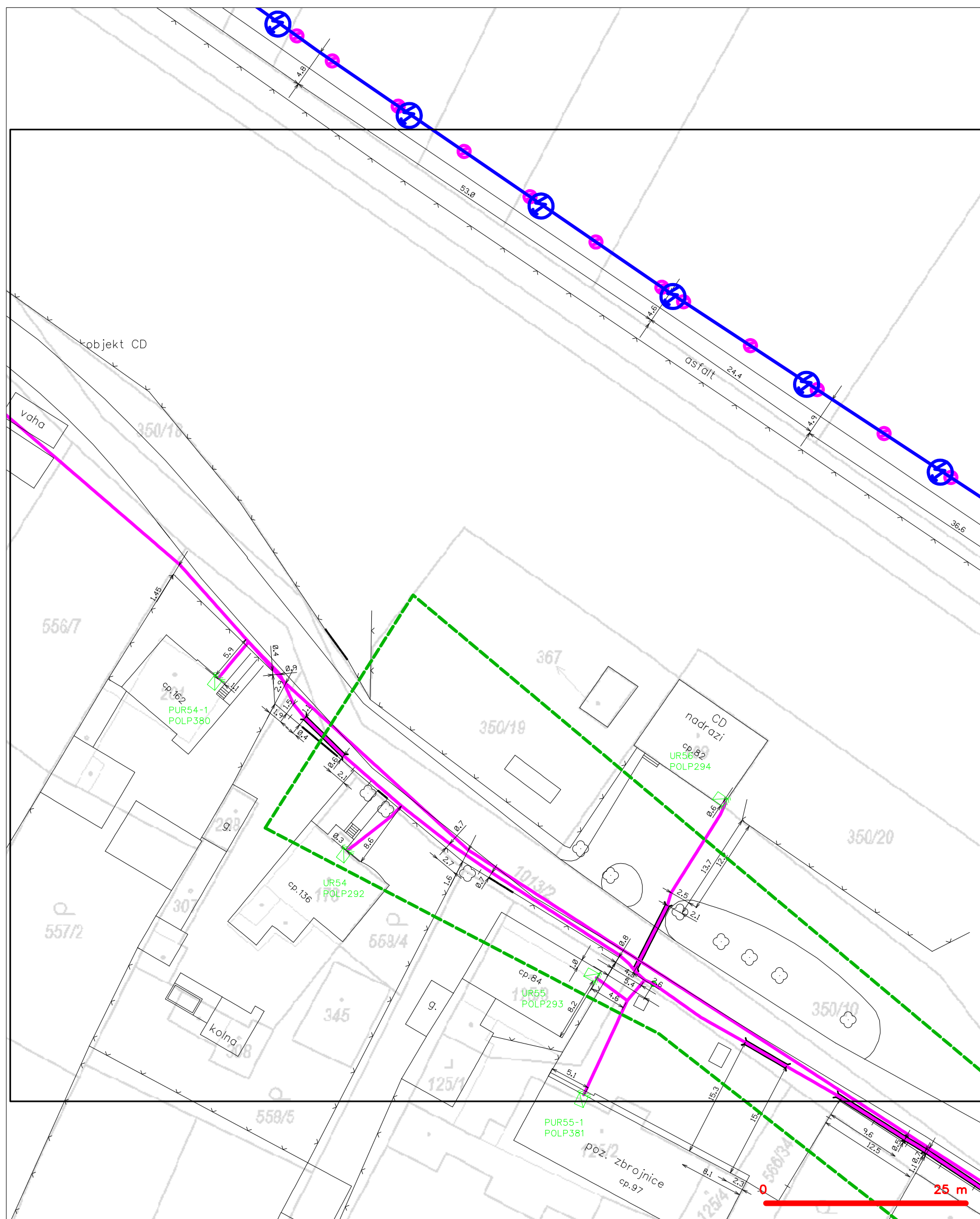
- P1-1 (Top Left)
- P1-2 (Top Right)
- P1-3 (Middle Left)
- P1-4 (Middle Right)
- P1-5 (Bottom Left)
- P1-6 (Bottom Right)
- P1-7 (Bottom Center)

The map features contour lines indicating elevation, a river flowing from the top left towards the bottom right, and a road running diagonally across the center. A scale bar at the bottom right indicates a distance of 0 to 100 meters. The label 'Polepy' is visible at the bottom center of the map.

LEGENDA

	hranice zájmového území k vyjádření		nezaměřený průběh optického kabelu, HDPE trubky
	NN přípojka, území s NN přípojkou CETIV		nebo souběh optického a metalického kabelu
	zaměřený průběh metalického kabelu		radiové sítě, ochranné pásmo radiové sítě
	zaměřený průběh optického kabelu, HDPE trubky		nezemní síť
	nebo souběh optického a metalického kabelu		neprovazované síť
	nezaměřený průběh metalického kabelu		podzemní síť cizí
	nadzemní síť cizí		sítě s NN
			kolektor, kabelovod

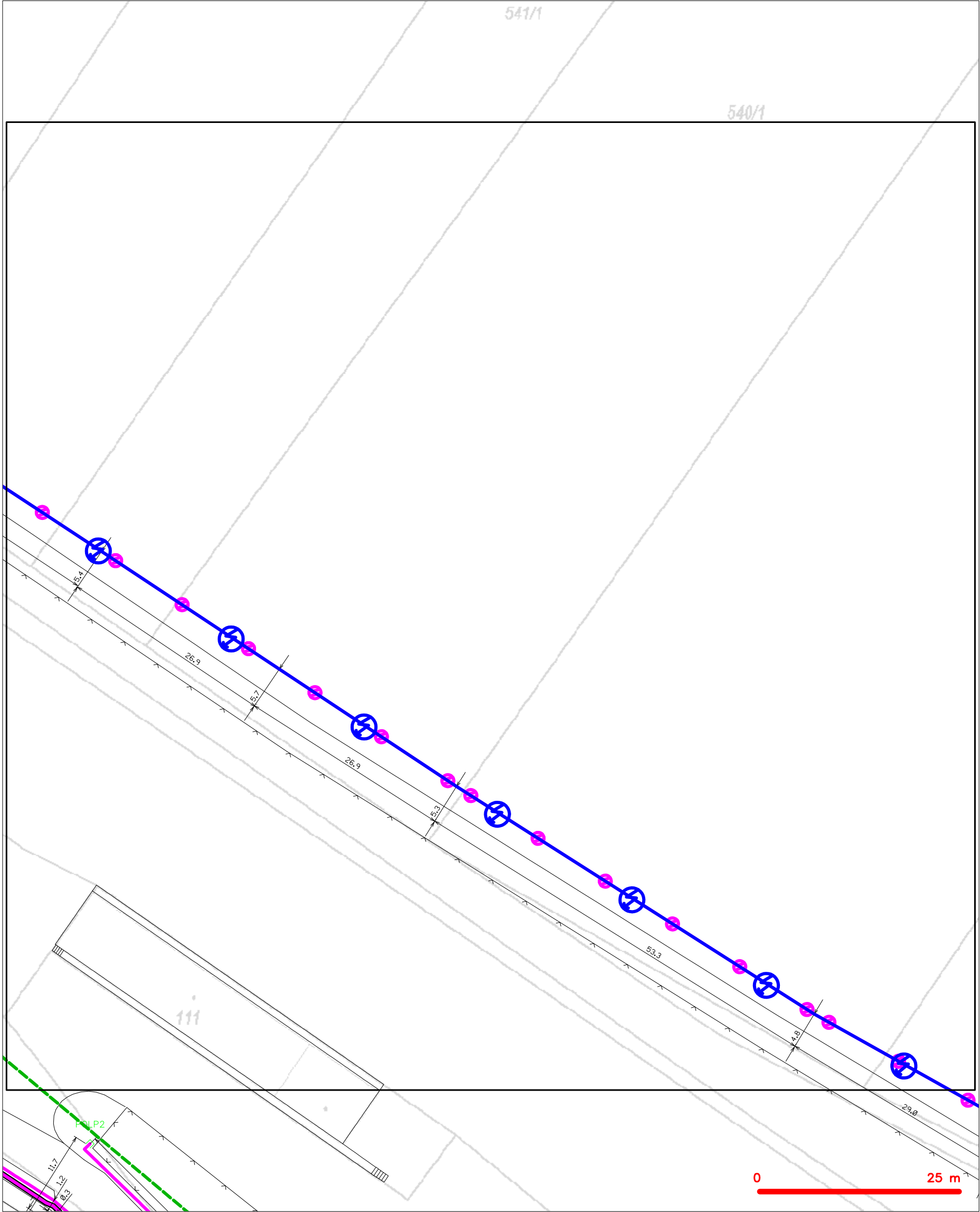
SITUAČNÍ VÝKRES - POLYGON 1, list kladu P1-1



LEGENDA

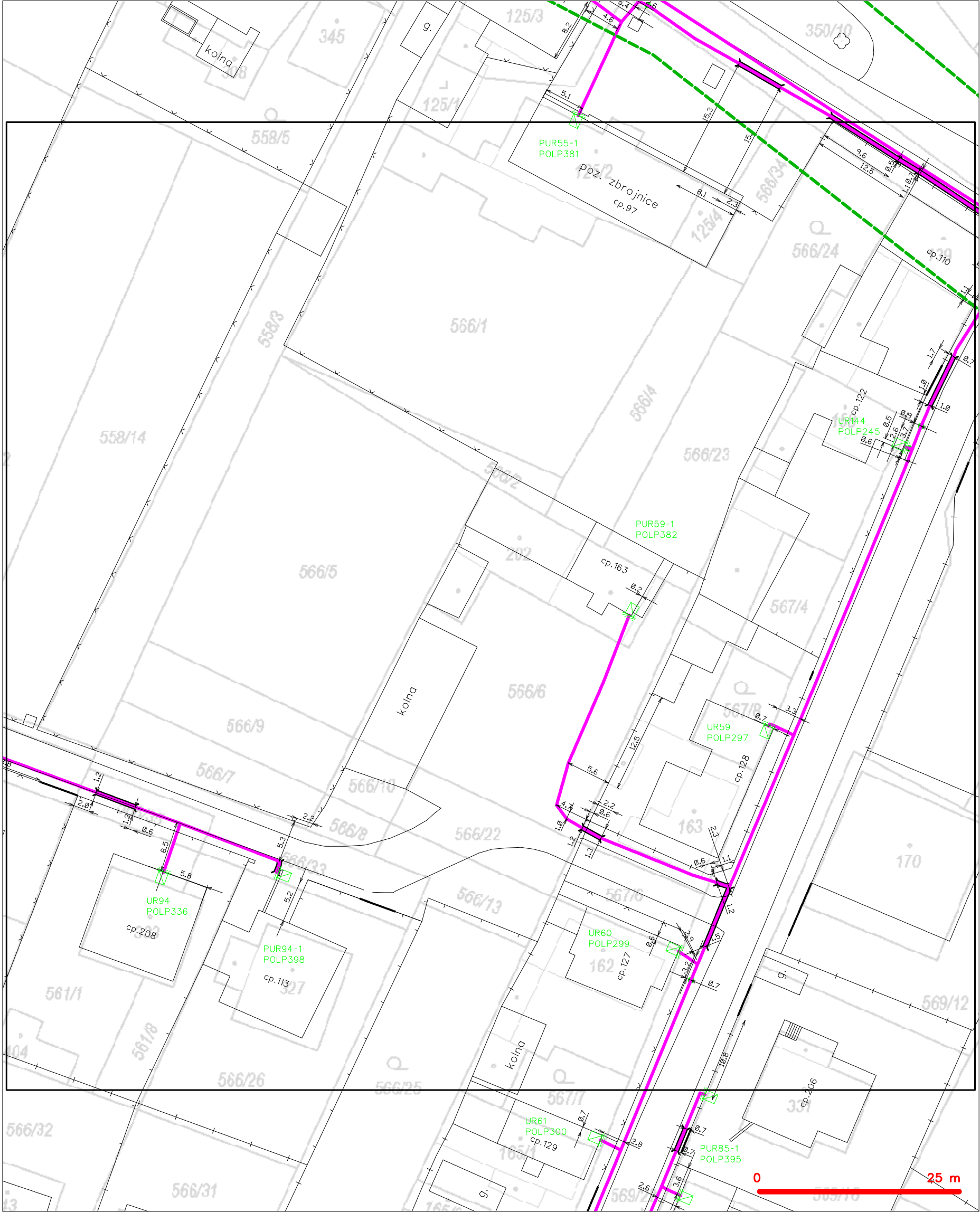
- | | | | |
|---|--|---|--|
|  | hranice zájmového území k vyjádření |  | nezaměření průběh optického kabelu, HDPE trubky nebo souběh optického a metalického kabelu |
| | NN přípojka, území s NN přípojkou ČESTN | | radiové sítě, ochranné pásmo radiové sítě |
| | zaměřeni průběh metalického kabelu | | podzemní sítě |
| | zaměřeni průběh optického kabelu, HDPE trubky nebo souběh optického a metalického kabelu | | neprovazované sítě |
| | nezaměřeni průběh metalického kabelu | | podzemní sítě cizí |
| | podzemní sítě cizí | | sítě s NN |

SITUAČNÍ VÝKRES - POLYGON 1, list kladu P1-2



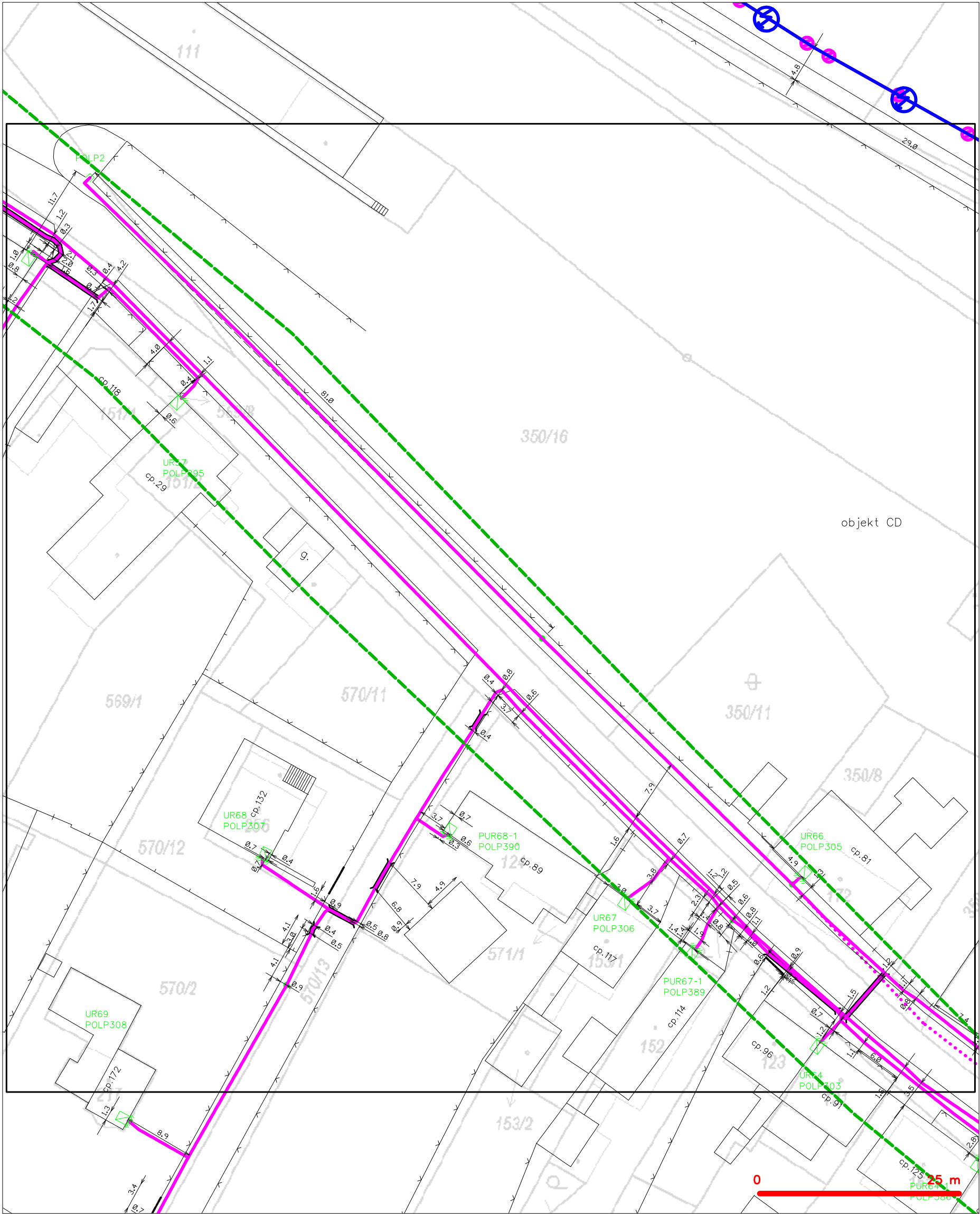
LEGENDA	
	hranice zájmového území k vyjádření
	NV přípojka, území s NV přípojkou CETIN
	zaměřený průběh metalického kabelu
	zaměřený průběh optického kabelu, HDPE trubky nebo souběh optického a metalického kabelu
	nezaměřený průběh metalického kabelu
	nadzemní síť cizí
	nezaměřený průběh optického kabelu, HDPE trubky nebo souběh optického a metalického kabelu
	radiové síť, ochranné pásmo radiové sítě
	nadzemní síť
	neprovazované síť
	podzemní síť cizí
	sítě s NV
	kojektor, kabelovod

SITUAČNÍ VÝKRES - POLYGON 1, list kladu P1-3



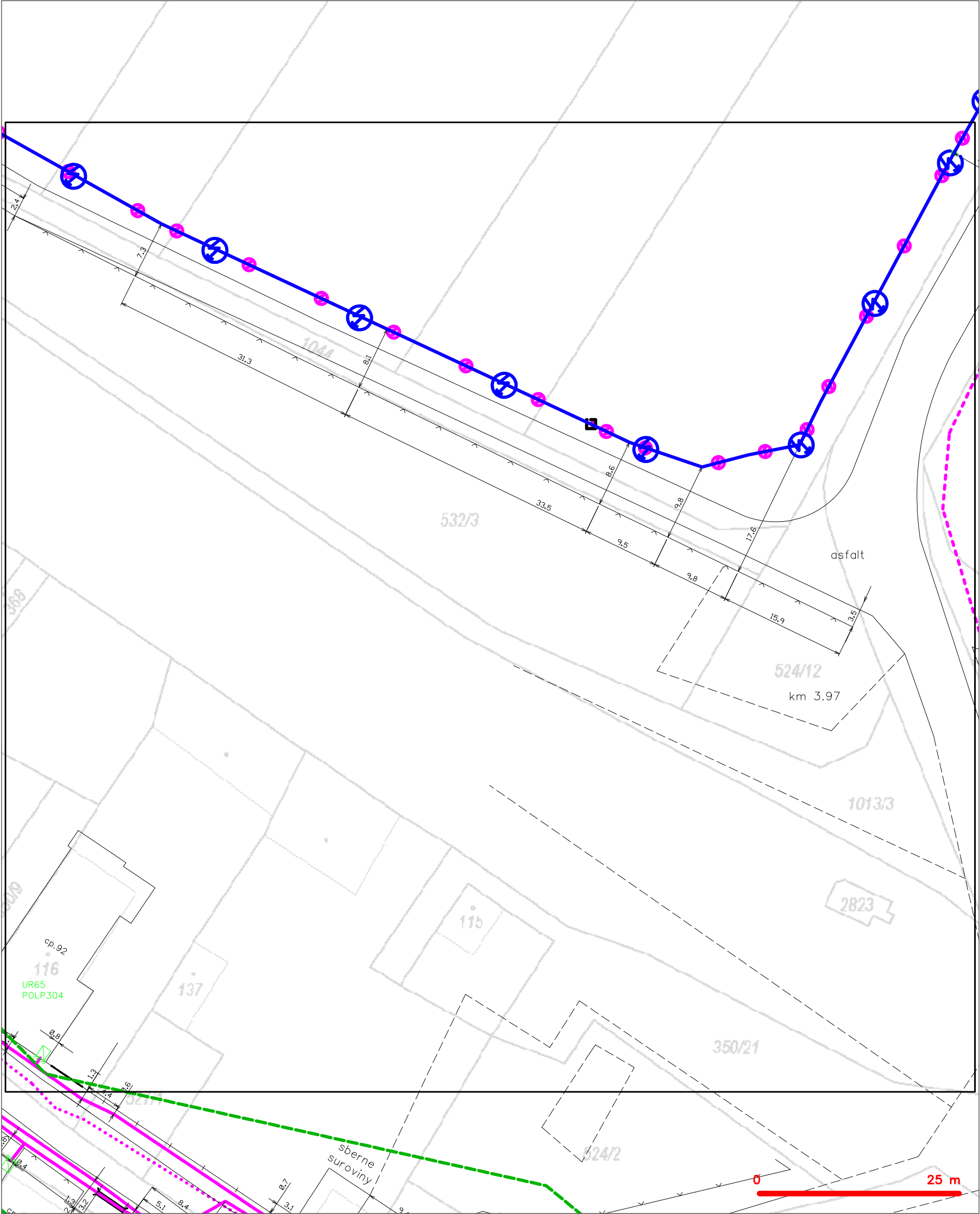
LEGENDA	
----- hranice zájmového území k vyjádření	--- nezaměřený průběh optického kabelu, HDPE trubky
----- NV přípojka, území s NV přípojkou CETIN	--- nebo souběh optického a metalického kabelu
----- zaměřený průběh metalického kabelu	--- radiové sítě, ochranné pásmo radiové sítě
----- zaměřený průběh optického kabelu, HDPE trubky	--- nadzemní sítě
----- nebo souběh optického a metalického kabelu	--- neprovozované sítě
----- nezaměřený průběh metalického kabelu	--- podzemní sítě cizí
----- nadzemní sítě cizí	--- sítě s NV
	--- kolektor, kabelovod

SITUAČNÍ VÝKRES - POLYGON 1, list kladu P1-4



—	hranice zájmového území k vyjádření	—	nezaměřený průběh optického kabelu, HDPE trubky
—	NV přípojka, území s NV přípojkou CETIN	—	nebo souběh optického a metalického kabelu
—	zaměřený průběh metalického kabelu	—	radiové sítě, ochranné pásmo radiové sítě
—	zaměřený průběh optického kabelu, HDPE trubky	—	nadzemní sítě
—	nebo souběh optického a metalického kabelu	—	neprovazované sítě
—	nezaměřený průběh metalického kabelu	—	podzemní sítě cizí
—	nadzemní sítě cizí	—	sítě s NV

SITUAČNÍ VÝKRES - POLYGON 1, list kladu P1-5

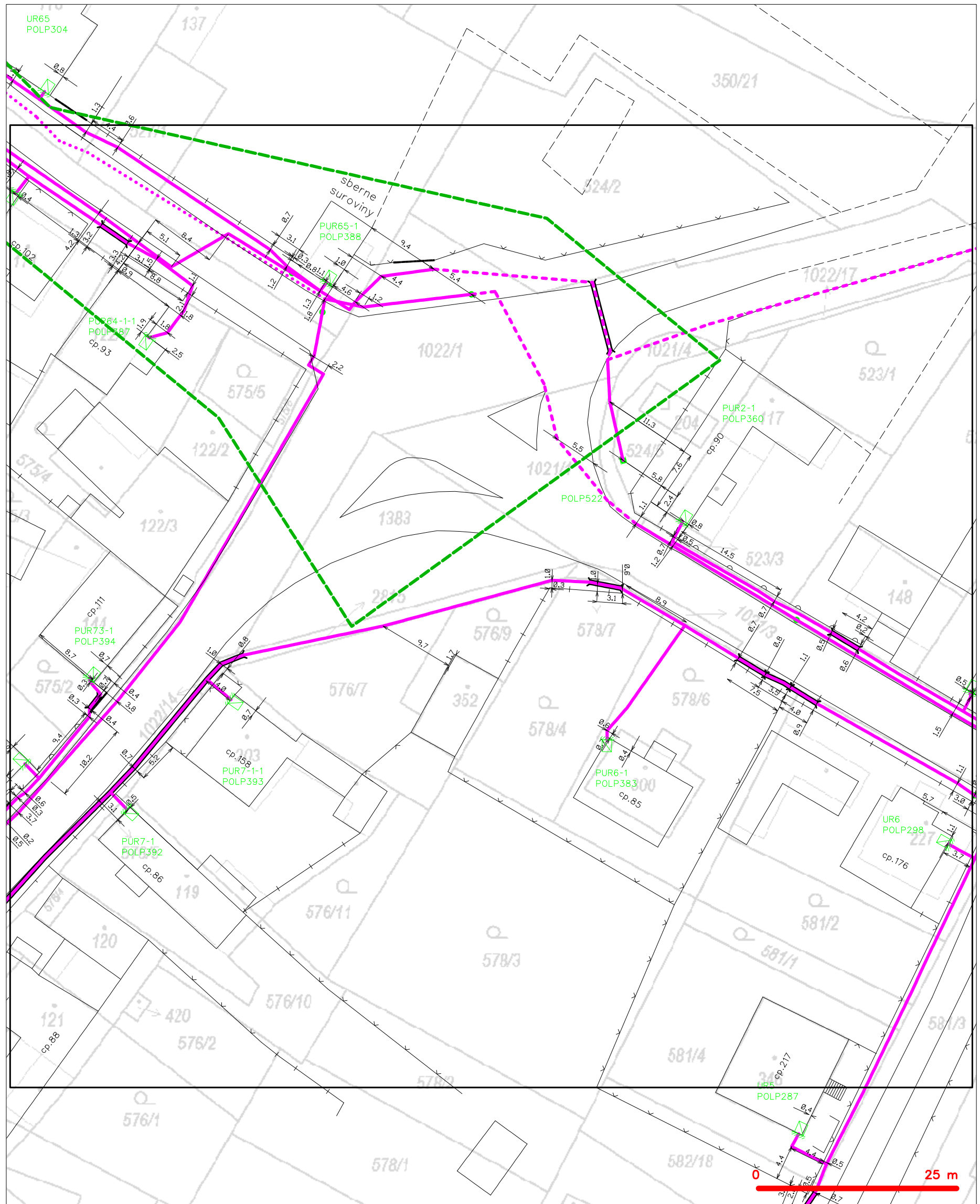


LEGENDA	
----- hranice zájmového území k vyjádření	--- nezaměřený průběh optického kabelu, HDPE trubky nebo souběh optického a metalického kabelu
..... NV přípojka, území s NV přípojkou CETIN	--- radiové sítě, ochranné pásmo radiové sítě
--- zaměřený průběh metalického kabelu	--- nadzemní sítě
--- zaměřený průběh optického kabelu, HDPE trubky nebo souběh optického a metalického kabelu	[]== kolektor, kabelovod
--- nezaměřený průběh metalického kabelu	--- neprovozované sítě
--- nadzemní sítě cizí	--- podzemní sítě cizí
	--- síť s NV

LEGENDA

	hranice zájmového území k vyjádření		nezaměřený průběh optického kabelu, HDPE trubky
	NN přípojka, území s NN přípojkou CETIN		nebo souběh optického a metalického kabelu
	zaměřený průběh metalického kabelu		radiové sítě, ochranné pásmo radiové sítě
	zaměřený průběh optického kabelu, HDPE trubky		nadzemní sítě
	nebo souběh optického a metalického kabelu		neprovazované sítě
	nezaměřený průběh metalického kabelu		podzemní sítě cizí
	nadzemní sítě cizí		sítě s NN
			== kolektor, kabelovod

SITUAČNÍ VÝKRES - POLYGON 1, list kladu P1-7



LEGENDA

- | | | | |
|--------------------------------|---|--------------------------------|---|
| — (dashed green) | hranice zájmového území k vyjádření | — (dashed magenta with circle) | nezaměřený průběh optického kabelu, HDPE trubky |
| — (dashed blue) | NV přípojka, území s NV přípojkou CETIN | — (solid magenta with circle) | nebo souběh optického a metalického kabelu |
| — (solid magenta) | zaměřený průběh metalického kabelu | — (dashed magenta with square) | radiové sítě, ochranné pásmo radiové sítě |
| — (solid magenta with circle) | zaměřený průběh optického kabelu, HDPE trubky | — (dashed magenta with cross) | nadzemní sítě |
| — (dashed magenta with circle) | nebo souběh optického a metalického kabelu | — (dashed magenta with cross) | neprovazované sítě |
| — (dashed magenta with circle) | nezaměřený průběh metalického kabelu | — (dashed magenta with cross) | podzemní sítě cizí |
| — (dashed magenta with circle) | nadzemní sítě cizí | — (dashed magenta with cross) | sítě s NV |